
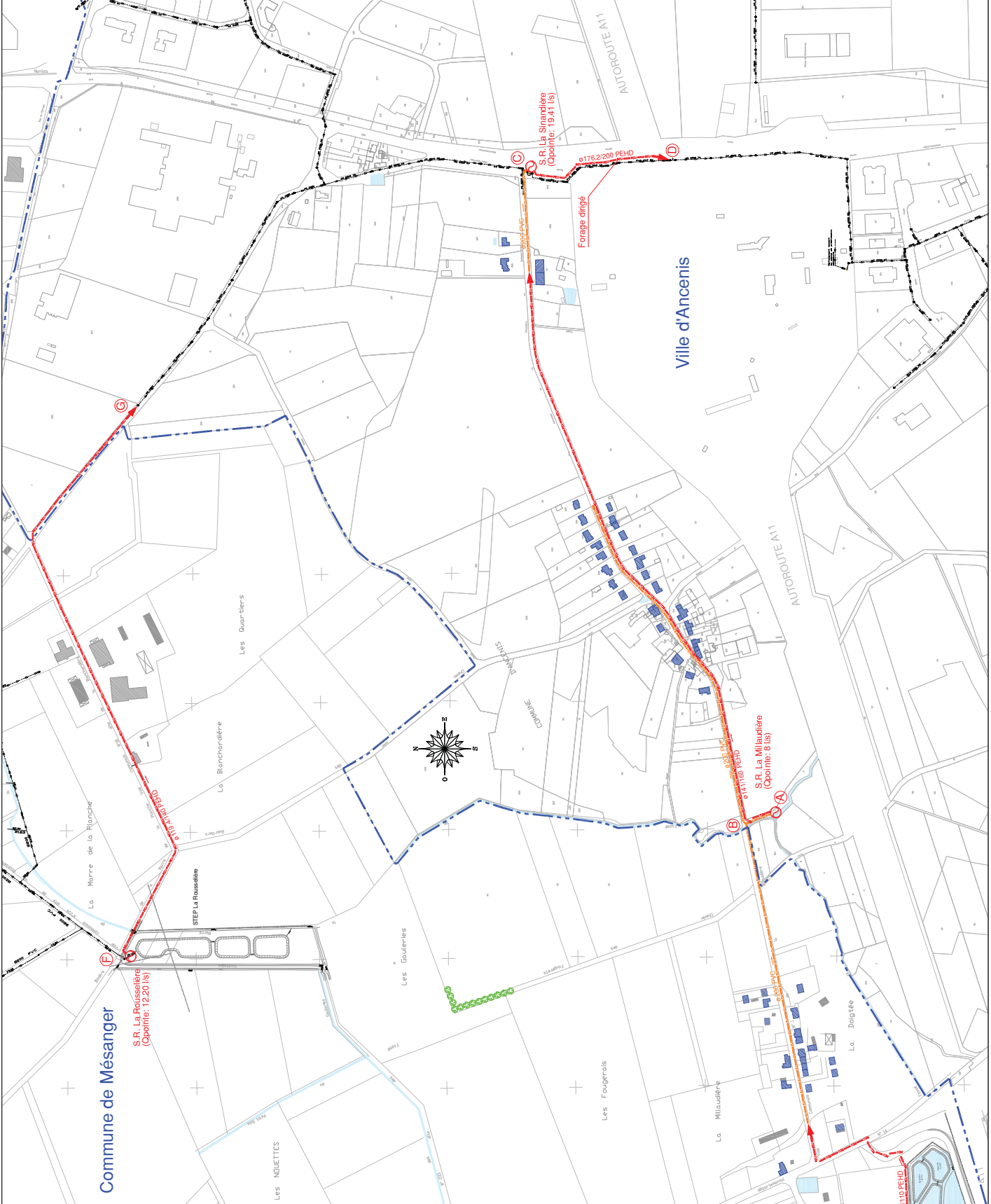

ANNEXE 2 : PLANS

-  PLAN N° 1 : RACCORDEMENT DE MESANGER SUD SUR ANCENIS – SOLUTION 1
-  PLAN N° 1 BIS : RACCORDEMENT DE MESANGER SUD SUR ANCENIS – SOLUTION 1 BIS
-  PLAN N° 2 : RACCORDEMENT DE MESANGER SUD SUR ANCENIS – SOLUTION 2
-  PLAN N° 3 : ZA DE BEL AIR ET SUPPRESSION DU POSTE DU LOTISSEMENT
-  PLAN N° 4 : RACCORDEMENT DU SECTEUR DE SAINT-VINCENT SUR SAINT-GEREON



DEPARTEMENT DE LA LOIRE-ATLANTIQUE

VILLE D'ANCENIS

ASSAINISSEMENT EAUX USEES

AVANT-PROJET

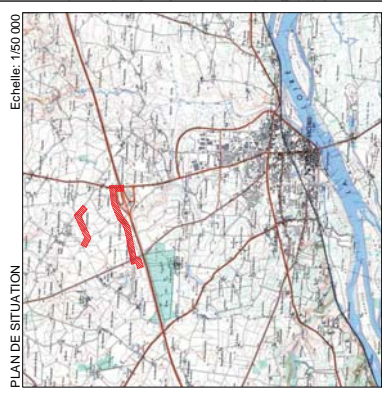
COMMUNES DE MESANGER ET ANCENIS
Raccordement de Mésanger-Sud sur Ancenis
- SOLUTION 1 BIS -

DATE	DESCRIPTION	ELAB. PAR	DATE	VALIDE PAR	DATE

MISSION CONTRACTUELLE	
N° de plan	4.51-100
N° de plan	0154
Échelle	1/2500
Date	Juin 2009
Validé par	OTSA
Validé le	04/06/2009

LOGO SOGREAH
8 AVENUE DES THERMALIÈRES - BP 222
44818 ST-JEAN-DE-MONTS - FRANCE
Tel. : 02 53 28 38 10 Fax : 02 53 28 38 09

UN COMMUNICANT DES TRAVAIRES DES COMMUNES DE LA ZONE D'ANCENIS



LEGENDE -

RESEAUX EXISTANTS

- Collecteur granitique E.P.
- Collecteur granitique E.U.
- Conduite de refoulement
- Regard de visite
- Station de refoulement
- Zone d'habitation future
- Limite de commune

RESEAUX PROJETS

- Collecteur granitique E.U.
- Conduite de refoulement
- Station de refoulement

DIJERS

- habitation à reconstruire gratuitement
- habitation à reconstruire par rehaussement individuel

Commune de Mésanger

Ville d'Ancenis

S.R. Les Etourneaux
(Capacité: 6.11 l/s)

S.R. La Sinaidière
(Capacité: 19.41 l/s)

S.R. La Rousselière
(Capacité: 12.20 l/s)

S.R. La Milaudière
(Capacité: 9 l/s)

Forage dirigé



