


















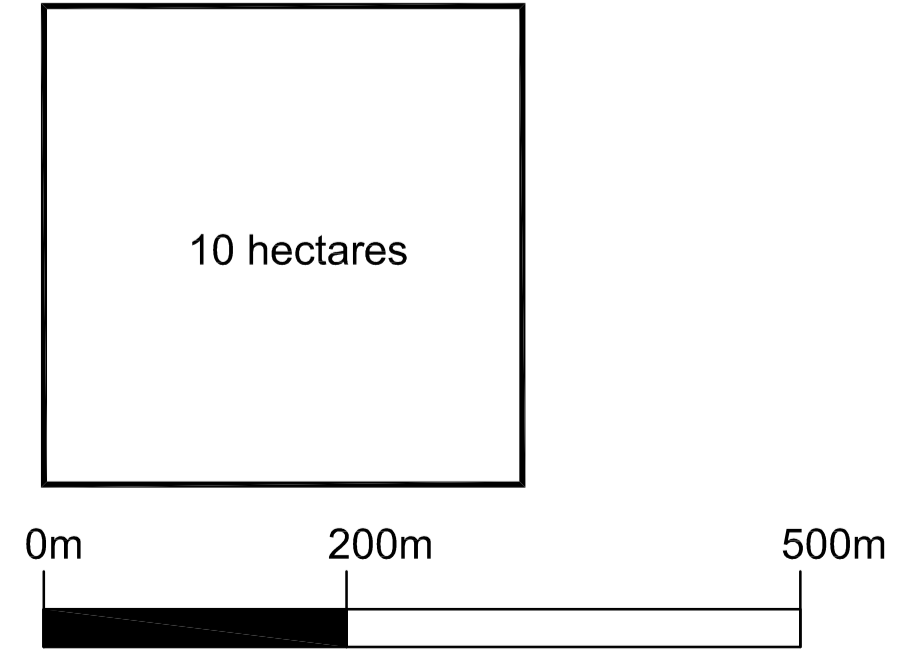
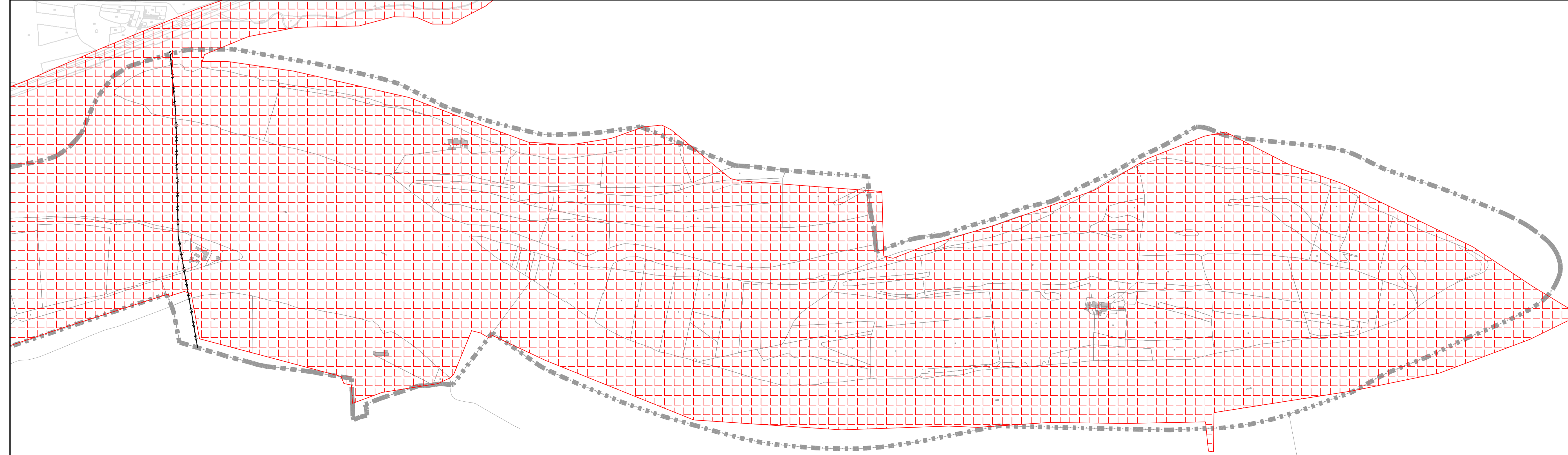
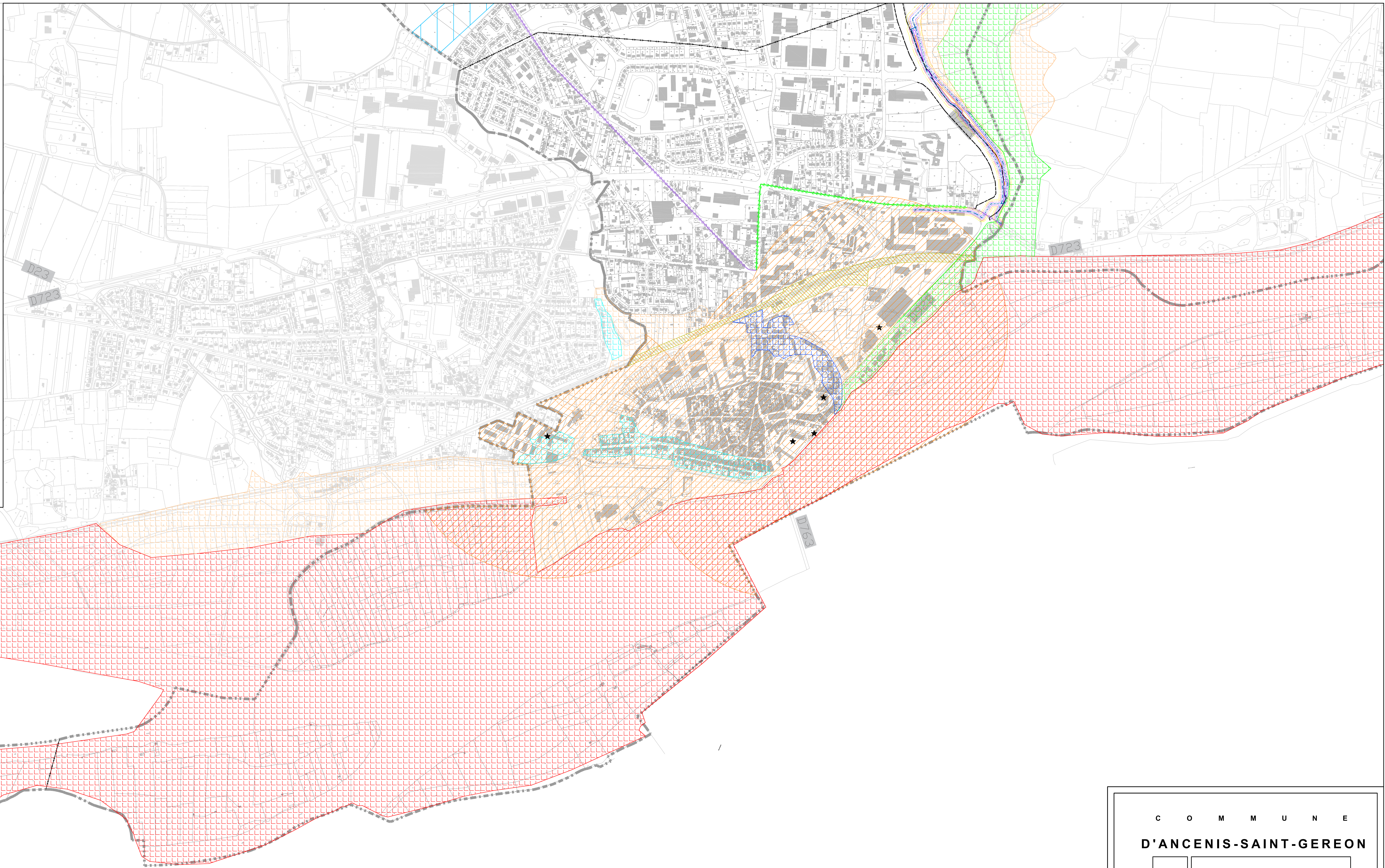


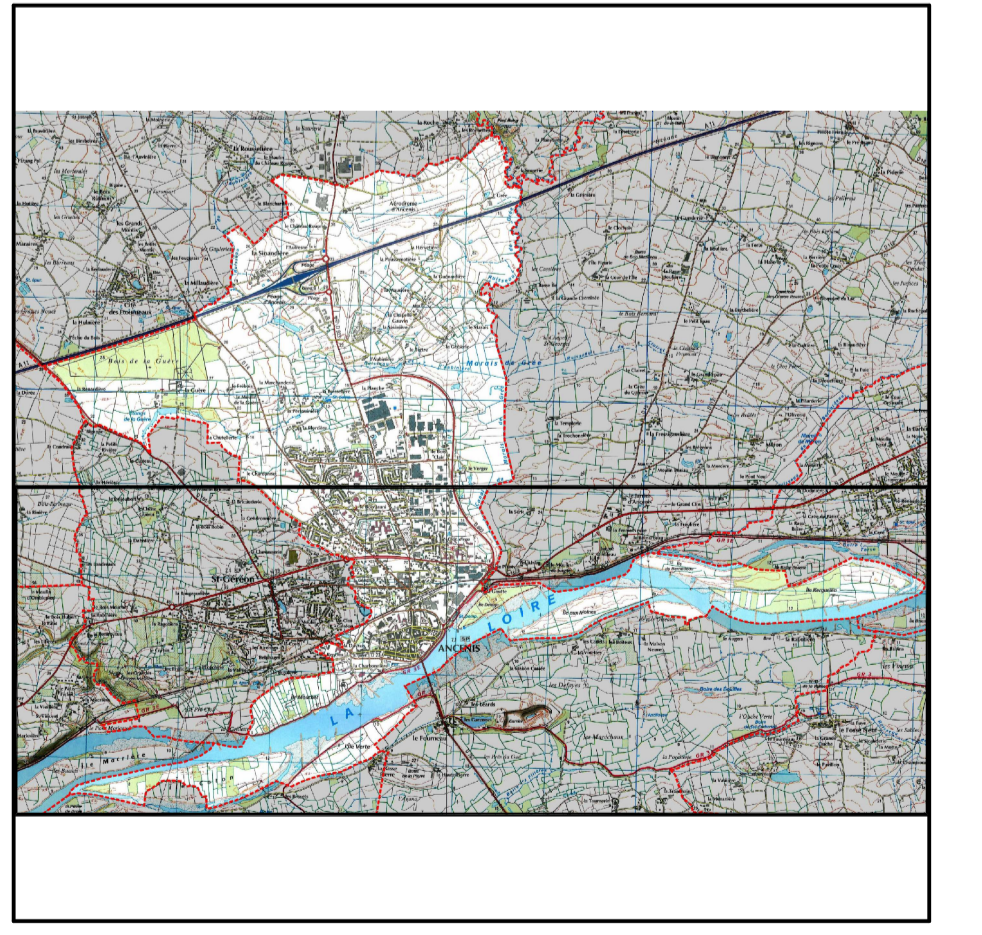
LEGENDE

-  AC1 - Servitudes relatives aux monuments historiques
-  EL11 - Servitudes relatives aux interdiction d'accès
-  I3 - Servitudes relatives à l'établissement de transport et de distribution de gaz - Réseau
-  I3 - Servitudes relatives à l'établissement de transport et de distribution de gaz - Zone de dangers très graves ELS
-  I3 - Servitudes relatives à l'établissement de transport et de distribution de gaz - Zone de dangers graves PEL
-  I3 - Servitudes relatives à l'établissement de transport et de distribution de gaz - Zone de dangers significatifs IRE
-  I4 - Servitudes relatives aux lignes de transport d'énergie électrique
-  PT2 - Servitudes relatives à la protection des centres et des liaisons radioélectriques contre les obstacles
-  PT3 - Servitudes relatives aux réseaux de télécommunications Pose en conduite
-  PT3 - Servitudes relatives aux réseaux de télécommunications Pose en pleine terre
-  T1 - Servitudes relatives aux chemins de fer
-  T5 - Servitudes aériennes de dégagement des aérodromes
-  99 - Servitudes relative au site de stockage de déchets inertes de la fonderie Bouhyer
- PPRI :
- Champ d'expansion des Crues (CEC)
-  CEC1 - Aléa fort dans des sites à enjeux ou aléa moyen ou faible quels que soient les enjeux
-  CEC2 - Aléa fort des sites sans enjeu
-  CEC3 - Aléa très fort
-  ZU1 - Aléa faible
-  ZU2 - Aléa moyen
-  Limite de commune



C O M M U N E
D'ANCENIS-SAINT-GEREON

**Plan Local d'Urbanisme
d'ANCENIS**



5.2.2 Plan des servitudes
Partie Sud de la commune
U1021_44 éch. 1/5000e

P.L.U.	PRESCRIT	PROJET ARRÊTÉ	APPROUVÉE
Elaboration du P.L.U.	Le 14 janvier 2008	Le 19 novembre 2012	Le 28 avril 2014
Modification simplifiée n°1	Le 16 juin 2014		Le 27 septembre 2014
Modification n°1	Le 16 juin 2014		Le 28 septembre 2015
Révision alléger n°1	Le 16 juin 2014	Le 14 décembre 2015	Le 20 juin 2016
Modification simplifiée n°2			Le 20 juin 2016
Modification simplifiée n°3			Le 24 septembre 2018
			Le 24 février 2020

Vu pour être annexé à la décision municipale en date du : 24 / 02 / 2020 Le Maire :

